

Comune di Reggiolo  
Al Responsabile del Servizio  
Assetto ed Uso del Territorio Ambiente  
Piazza Martiri n.38  
42046 Reggiolo (RE)

**Oggetto: Piano di recupero Comparto 2 - Piazza Martiri n. 49 Reggiolo (RE).**

Il sottoscritto

**CREMA RENZO** nato a REGGIOLO (RE) il 27/12/1936 – C.F. CRM RNZ36T27H225T;  
in qualità di proprietario di terreno e fabbricato ubicato in Comune di Reggiolo (RE) in Piazza  
Martiri, più precisamente censito al Catasto Terreni e Fabbricati di Reggio Emilia con il Fg. 22  
mapp. 219 - 531

#### **PREMESSO**

- di aver acquistato il suddetto immobile con atto a Ministero Notaio Francesco Besana in data 21/03/2018
- che l'area e i fabbricati sono contraddistinti dall'odierno PRG come Comparto 2 – P.zza Martiri
- Che è intenzione dello scrivente recuperare i fabbricati e le aree di pertinenza;

#### **CHIEDE**

La possibilità di presentazione del Piano di Recupero in oggetto.

Cogliamo l'occasione per porgere distinti saluti.

Reggiolo, li 09/06/2018.

Firma





IP.Z.S. 52A - OFFICINA C.V. - ROMA

Cognome..... CREMA  
 Nome..... RENZO  
 nato il..... 27/12/1936  
 (atto n..... 169 ..... s..... )  
 a..... REGGIOLO (..... RE ..... )  
 Cittadinanza..... ITALIANA  
 Residenza..... REGGIOLO (RE)  
 Via..... VIA D. FREDDI N. 30  
 Stato civile.....  
 Professione..... ESERCENTE


CONNOTATI E CONTRASSEGNI SALIENTI

Statura..... 1,62  
 Capelli..... CASTANI  
 Occhi..... CASTANI  
 Segni particolari.....  
 N. N.

Firma del titolare.....  
 REGGIOLO 26/04/2011

Impronta del dito indice sinistro

IL SINDACO  
 DIR. CARICATO / DELEGATO  
 IL FUNZIONARIO



GODICE FISCALE CRMRNZ36T27H2257

COGNOME CREMA  
 NOME RENZO  
 LUOGO DI NASCITA REGGIOLO  
 PROVINCIA RE  
 1085

SESSO M  
 DATA DI NASCITA 27/12/36  
 Il Ministro delle Finanze




## LEGENDA

### MODALITA' DI INTERVENTO



RESTAURO SCIENTIFICO



RESTAURO E RISANAMENTO CONSERVATIVO TIPO A



RESTAURO E RISANAMENTO CONSERVATIVO TIPO B



RISTRUTTURAZIONE



DEMOLIZIONE



PIANO DI RECUPERO

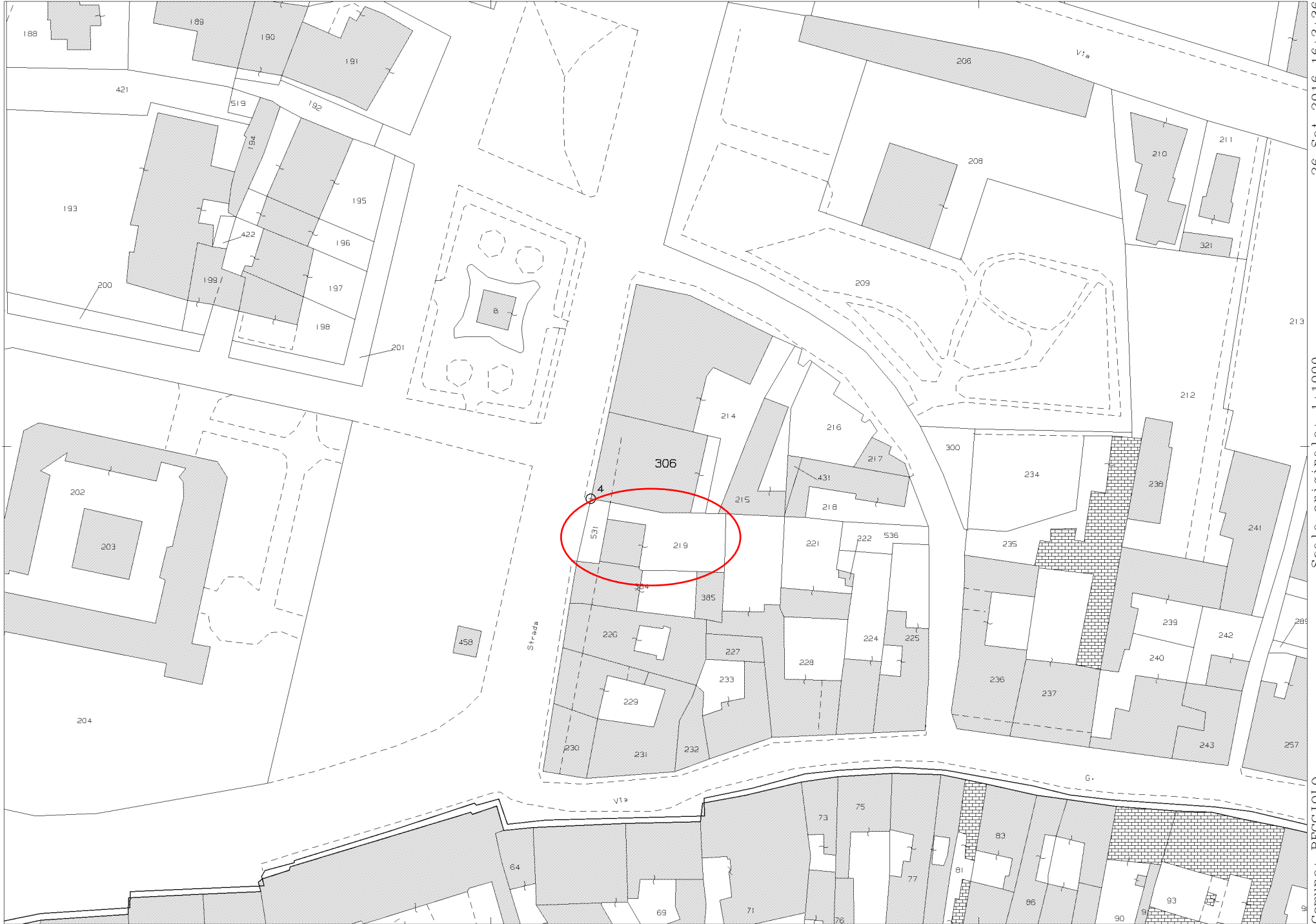


PROGETTO PRELIMINARE D'INSIEME



LIMITE DEL CENTRO STORICO

N=4975500



E=1642400

1 Particella: 306

Comune: REGGIOLO  
Foglio: 22  
Scala originale: 1:1000  
Dimensione cornice: 267.000 x 189.000 metri  
26-Set-2016 16:3:36  
Prot. n. T258495/2016